ISPRA
Istituto Superiore per la Protezione e la Ricerca Ambientale

Sistema Nazionale per la Protezione dell'Ambiente

DIPARTIMENTO per il *Servizio Geologico d'Italia*

LA COPERTURA DEL SUOLO IN ITALIA

Scala 1:3.000.000

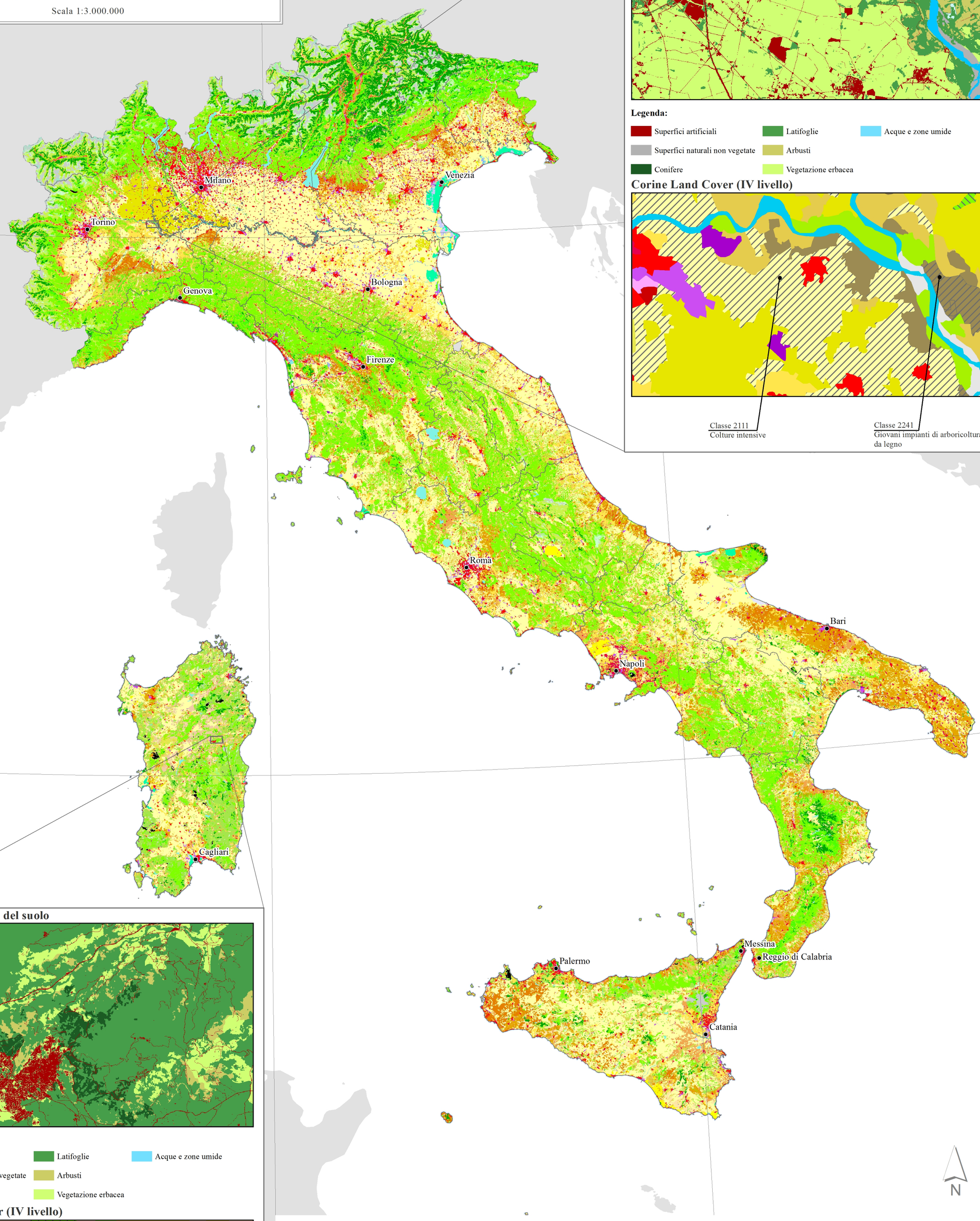

Carta di copertura del suolo

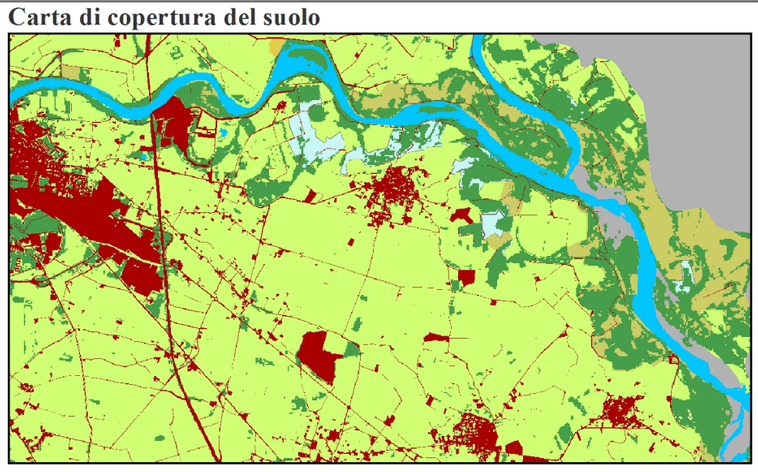

Legenda:

- Superfici artificiali
- Superfici naturali non vegetate
- Conifere
- Latifoglie
- Arbusti
- Vegetazione erbacea
- Acque e zone umide

Corine Land Cover (IV livello)

Carta di copertura del suolo

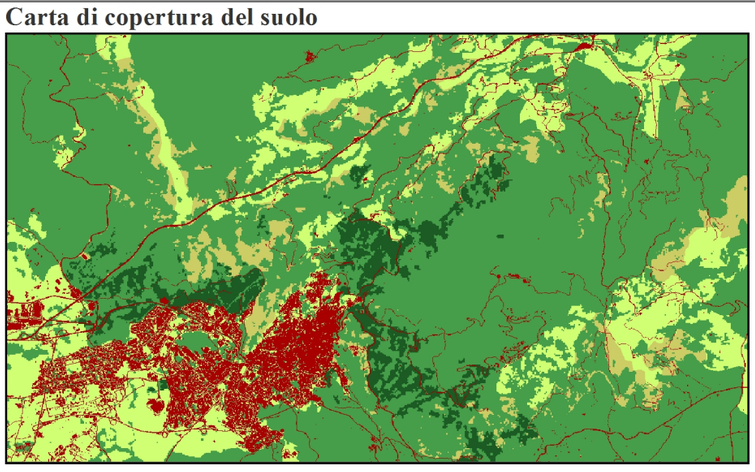

Legenda:

- Superfici artificiali
- Superfici naturali non vegetate
- Conifere
- Latifoglie
- Arbusti
- Vegetazione erbacea
- Acque e zone umide

Corine Land Cover (IV livello)

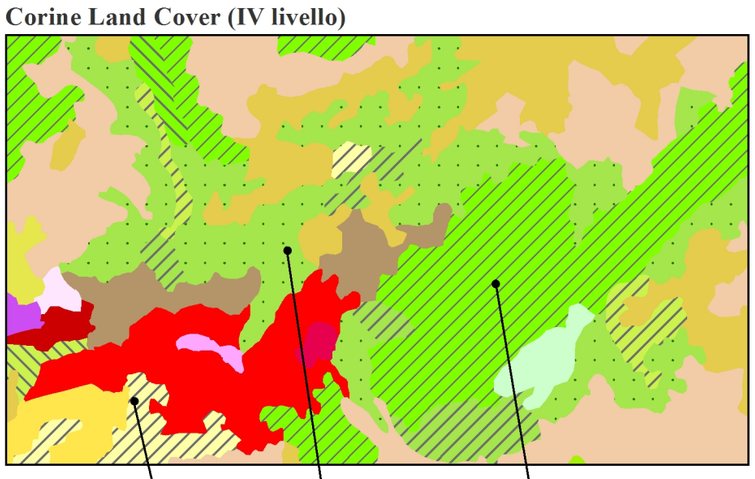

Sistema di riferimento: European Terrestrial Reference System 1989/UTM 32N

Anno di riferimento dei dati: 2017

Legenda Corine Land Cover (III livello)

- 111 - Zone residenziali a tessuto continuo
- 112 - Zone residenziali a tessuto discontinuo e rado
- 121 - Aree industriali, commerciali e dei servizi pubblici e privati
- 122 - Reti stradali, ferroviarie e infrastrutture tecniche
- 123 - Aree portuali
- 124 - Aeroporti
- 131 - Aree estrattive
- 132 - Discariche
- 133 - Cantieri
- 141 - Aree verdi urbane
- 142 - Aree ricreative e sportive
- 211 - Seminativi in aree non irrigue
- 212 - Seminativi in aree irrigue
- 213 - Risaie
- 221 - Vigneti
- 222 - Frutteti e frutti minori
- 223 - Oliveti
- 224 - Arboricoltura da legno
- 231 - Prati stabili
- 241 - Colture temporanee associate a colture permanenti
- 242 - Sistemi colturali e particellari complessi
- 243 - Aree prevalentemente occupate da colture agrarie con presenza di spazi naturali importanti
- 244 - Aree agroforestali
- 311 - Boschi di latifoglie
- 312 - Boschi di conifere
- 313 - Boschi misti di conifere e latifoglie
- 321 - Aree a pascolo naturale e praterie
- 322 - Brughiere e cespuglieti
- 323 - Aree a vegetazione sclerofilla
- 324 - Aree a vegetazione boschiva e arbustiva in evoluzione
- 331 - Spiagge dune e sabbie
- 332 - Rocce nude, falesie, rupi, affioramenti
- 333 - Aree con vegetazione rada
- 334 - Aree percorse da incendi
- 335 - Ghiacciai e nevi perenni
- 411 - Paludi interne
- 412 - Torbiere
- 421 - Paludi salmastre
- 422 - Saline
- 423 - Zone intertidali
- 511 - Corsi d'acqua, canali e idrovie
- 512 - Bacini d'acqua
- 521 - Lagune
- 522 - Estuari
- 523 - Mari e oceani

Copernicus

Le attività di elaborazione dei dati e di preparazione del rapporto sono state realizzate nell'ambito del progetto Italian NRCs LC Copernicus supporting activities for the period 2017-2021 finanziato dall'Agenzia Europea per l'Ambiente (FSC EEA/IDM/RO/16/009) con un partenariato composto da ISPRA, ARPA Campania, ARPA Calabria, ARPA Emilia Romagna, ARPA Friuli Venezia Giulia, ARPA Piemonte, ARPA Puglia, ARPA Sicilia, ARPA Toscana, ARPA Veneto, ARPA Valle D'Aosta, Università del Molise

Data di stampa: dicembre 2018